

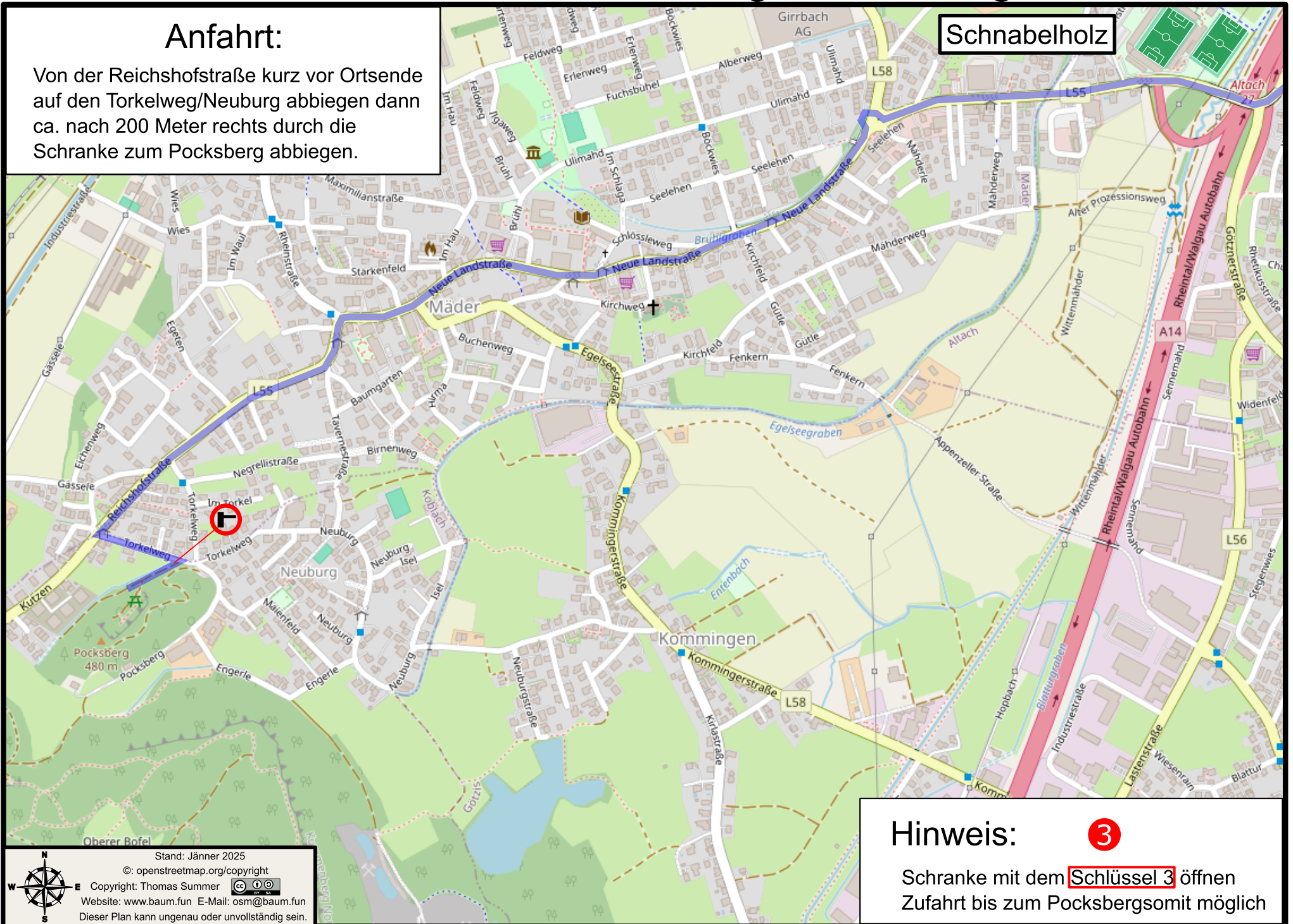
7_Pocksberg-Koblach-Mäder	2
8_SchnabelholzAmbulanzdienst	3
10_Hohenemsschlossplatz	4

Koblach/Mäder Pocksberg Zufahrtsweg

Anfahrt:

Von der Reichshofstraße kurz vor Ortsende auf den Torkelweg/Neuburg abbiegen dann ca. nach 200 Meter rechts durch die Schranke zum Pocksberg abbiegen.

Schnabelholz

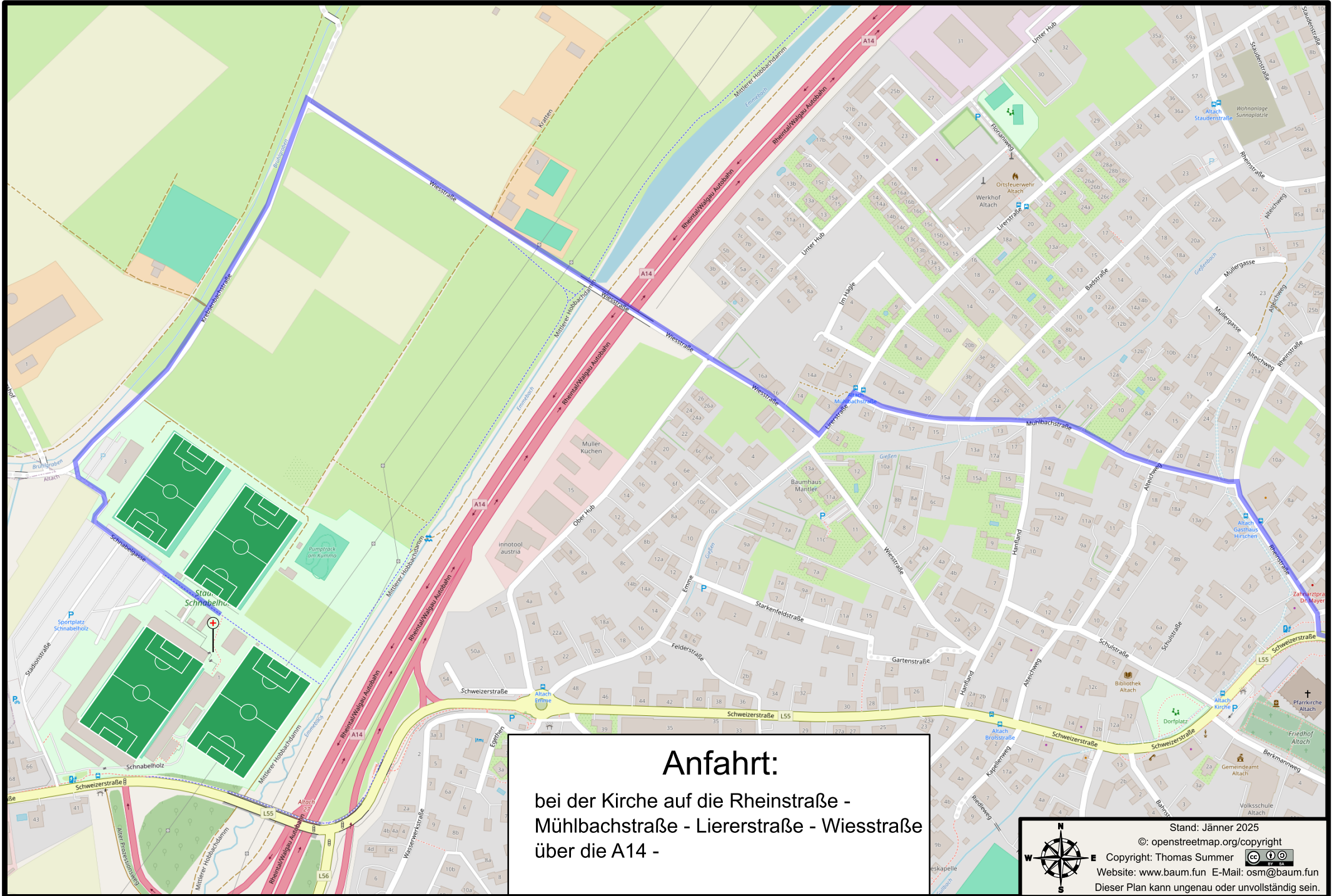


Hinweis:

3

Schranke mit dem Schlüssel 3 öffnen
Zufahrt bis zum Pocksbergsomit möglich

Schnabelholz Ambulanzdienst Zufahrtsweg



Anfahrt:

bei der Kirche auf die Rheinstraße -
Mühlbachstraße - Liererstraße - Wiesstraße
über die A14 -



Stand: Jänner 2025

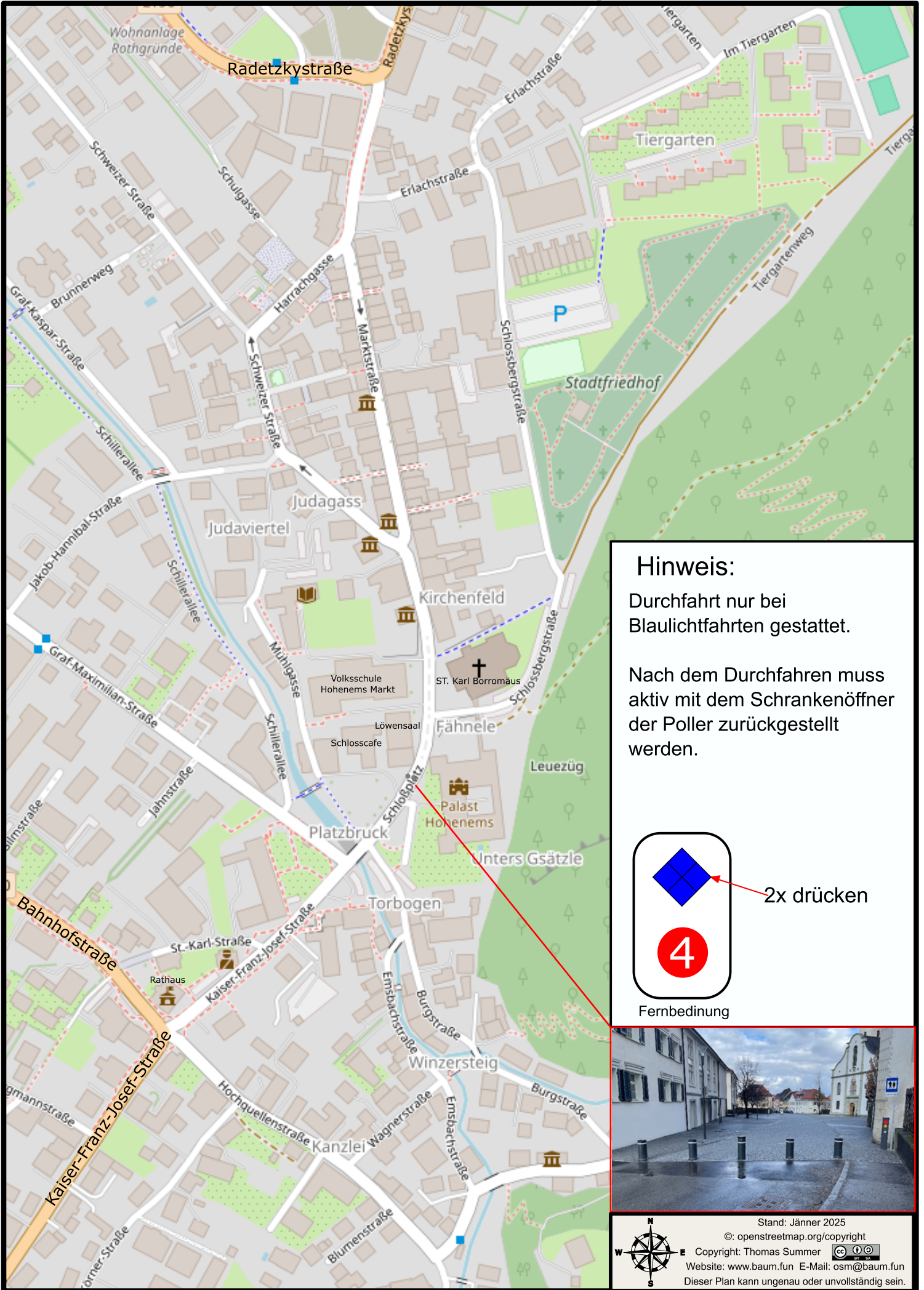
©: openstreetmap.org/copyright

Copyright: Thomas Summer

Website: www.baum.fun E-Mail: osm@baum.fun

Dieser Plan kann ungenau oder unvollständig sein.

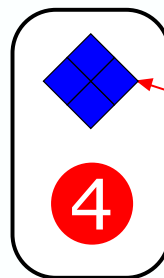
Hohenems Schlossplatz



Hinweis:

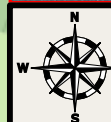
Durchfahrt nur bei
Blaulichfahrten gestattet.

Nach dem Durchfahren muss
aktiv mit dem Schrankenöffner
der Poller zurückgestellt
werden.



2x drücken

Fernbedingung



Stand: Jänner 2025

©: openstreetmap.org/copyright

Copyright: Thomas Summer

Website: www.baum.fun E-Mail: osm@baum.fun

Dieser Plan kann ungenau oder unvollständig sein.